

run in
nature

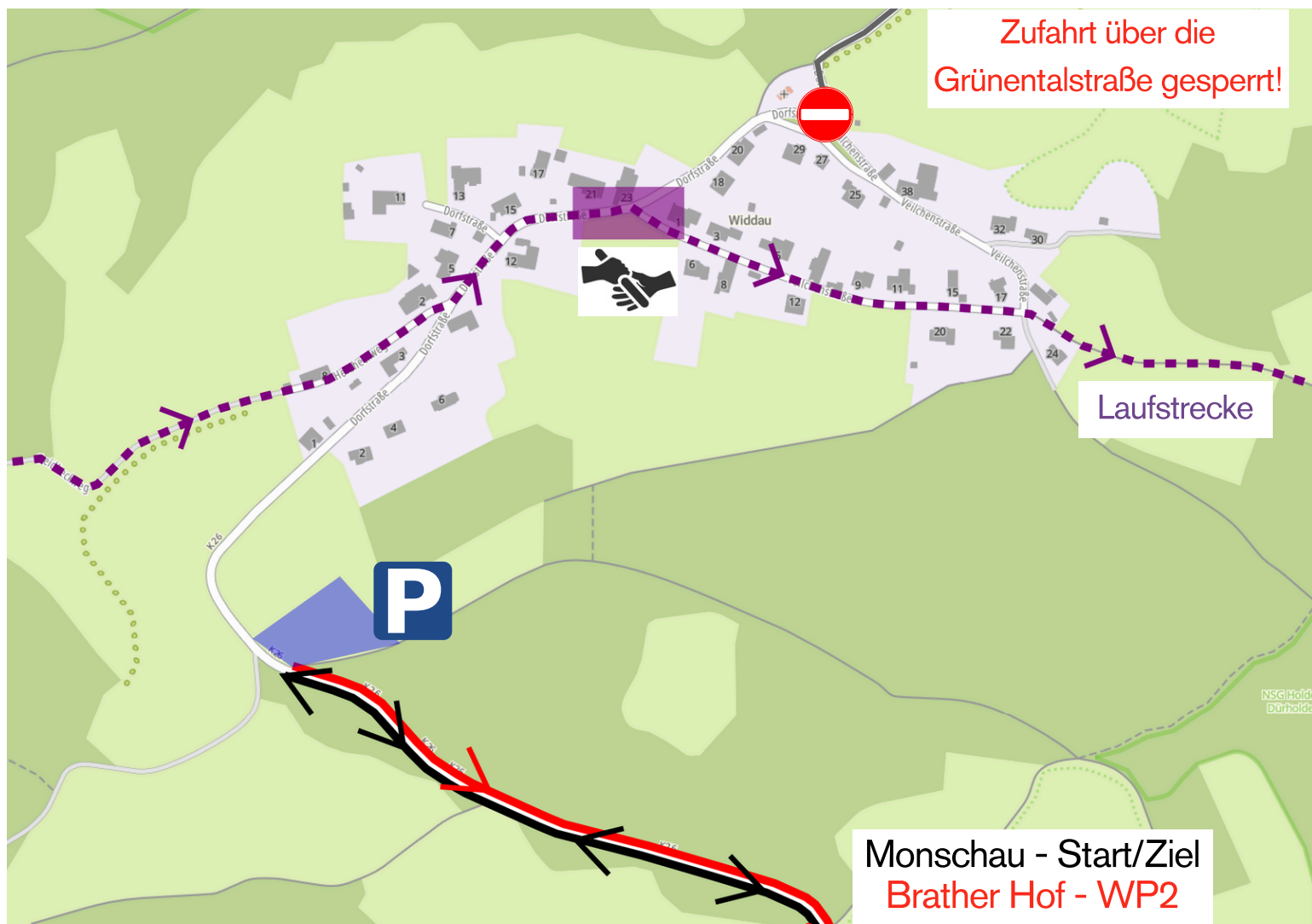
STAFFELWECHSEL



Wechselpunkt 1



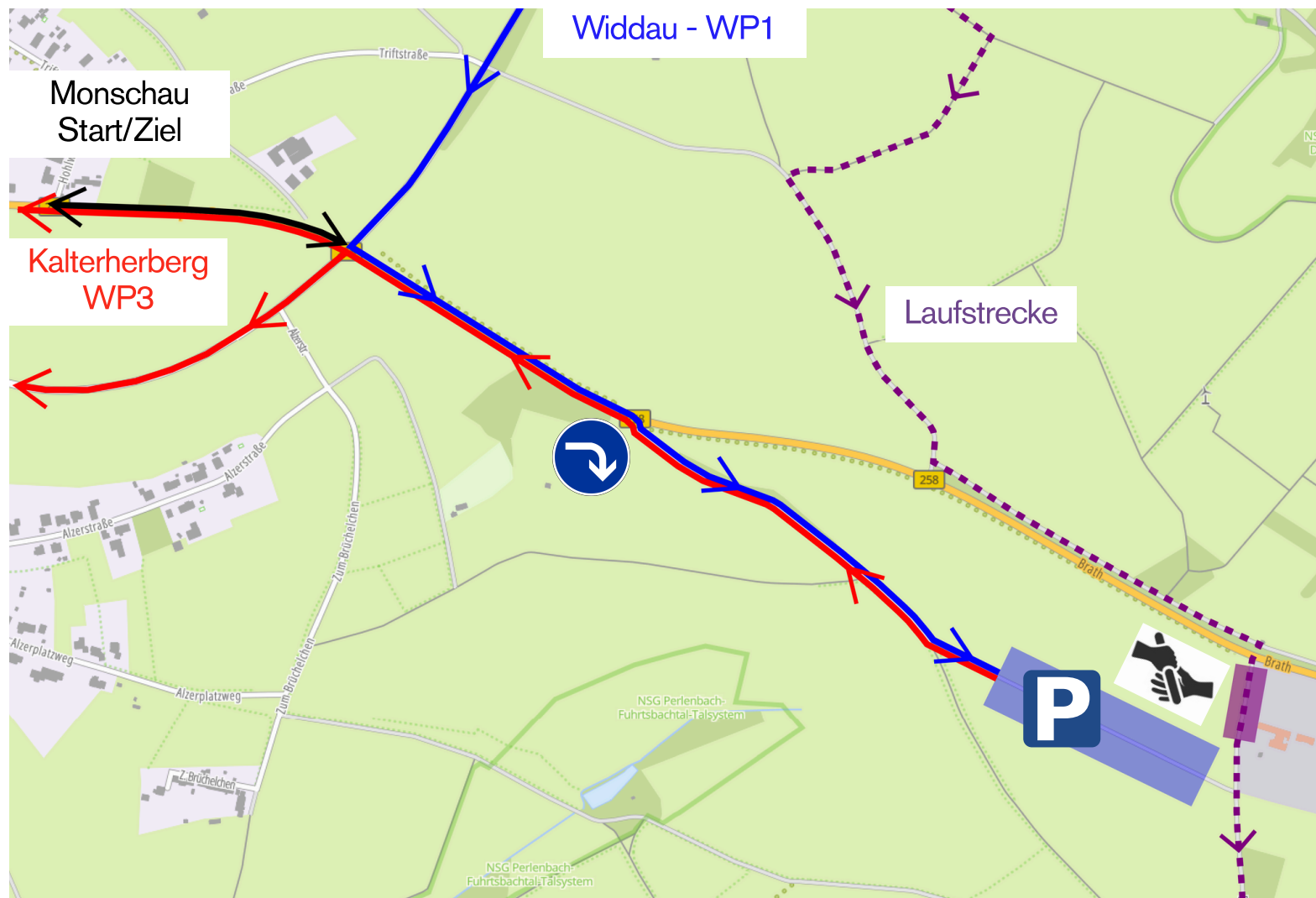
Wechselpunkt 1



Widdau - Kilometerpunkt 10,7

- Anfahrt:**
- durch Imgenbroich Richtung Monschau → über Burgring Richtung Höfen → links auf Triftstraße → links auf Dröft → durch Rohren Richtung Widdau
 - Fahrtzeit: 25-30 Minuten
 - Fußweg vom Parkplatz zur Wechselzone: 500m
- Rückfahrt:**
- zu Start/Ziel: Anfahrt rückwärts
 - Fahrtzeit: 25-30 Minuten

Wechselpunkt 2



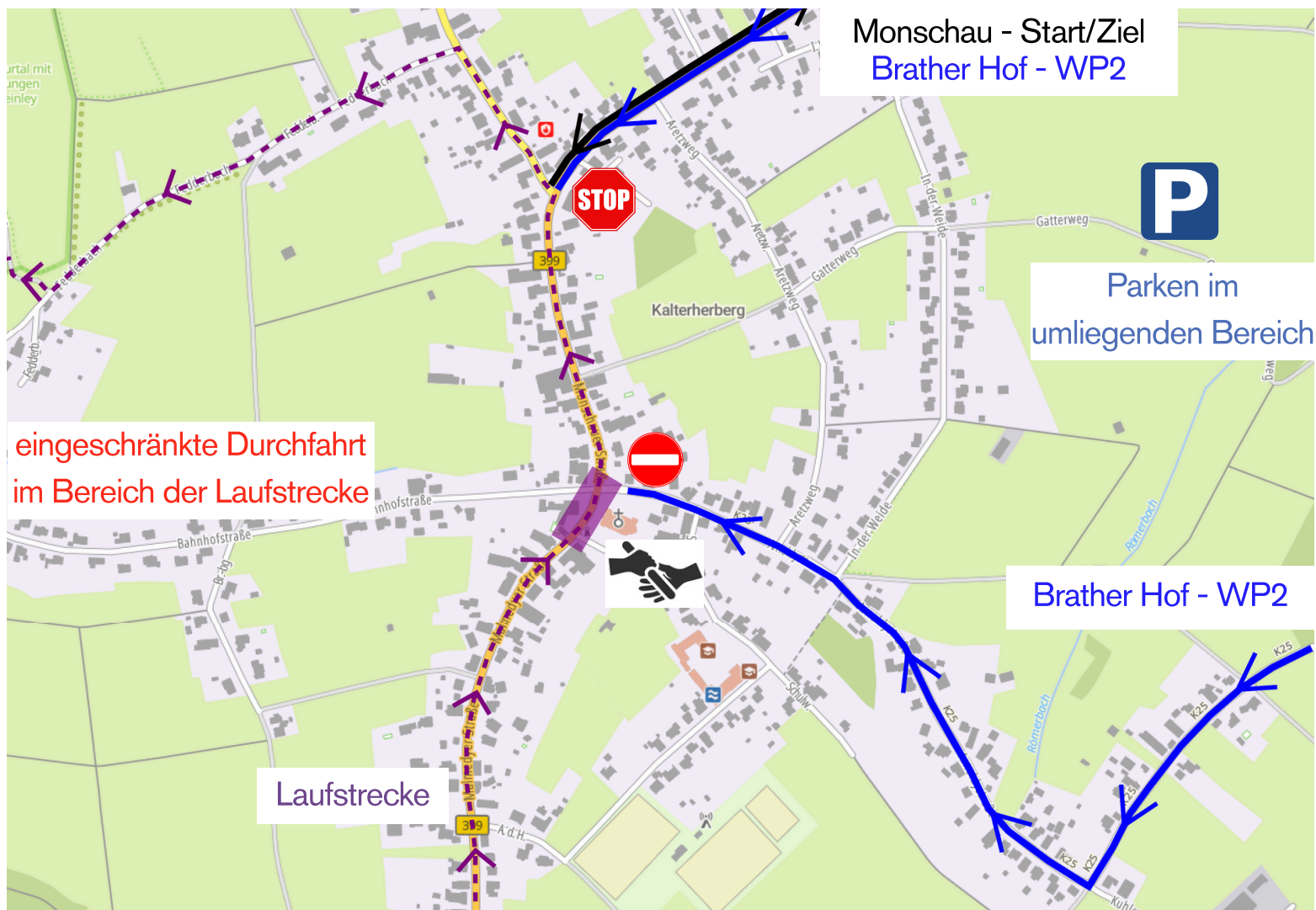
Höfen / Brather Hof - Kilometerpunkt 21

- Anfahrt:**
- von WP1: Dorfstraße Richtung Rohren → durch Rohren Richtung B258 → links auf die B258 → nach ca. 300m rechts abbiegen
 - Fahrtzeit: 10 Minuten
 - von Start/Ziel: durch Imgenbroich Richtung Monschau → über Burgring Richtung Höfen → durch Höfen
 - Fahrtzeit: 25 Minuten
 - Fußweg vom Parkplatz zur Wechselzone: 100-300m

- Rückfahrt:**
- zu Start/Ziel: Anfahrt rückwärts
 - Fahrtzeit: 25 Minuten



Wechselpunkt 3



Kalterherberg Kirche - Kilometerpunkt 30

Anfahrt: • von WP2: über B258 durch Höfen → links auf Monschauer Str.
oder: zur B258 → Mühlenweg → Arnoldystraße

- Fahrtzeit: 10-15 Minuten
- von Start/Ziel: über Monschau Burgring in Richtung Höfen
→ rechts auf Monschauer Str.
- Fahrtzeit: 20 Minuten

Rückfahrt: • zu Start/Ziel: Anfahrt rückwärts
◦ Fahrzeit: 20 Minuten

WICHTIG! • die direkte Verbindung zwischen Mützenich und Kalterherberg über die Reichensteiner Str. und den Messeweg ist gesperrt!